

Berufsbildende Schulen in Siegen

(Quelle: IT.NRW)

| | |
|------------------------|--------|
| Berufsbildende Schulen | 12 |
| Schüler/innen gesamt | 10 177 |

Universität Siegen Wintersemester 2017/18

(Quelle: Uni Siegen)

| | |
|------------------|--------|
| Studierende | 19 350 |
| Fakultäten | 5 |
| Fachstudiengänge | 43 |
| Professor/innen | 258 |

Tourismus 2017 (Quelle: IT.NRW)

| | |
|--------------------------|---------|
| Gäste insgesamt | 87 343 |
| aus dem Ausland | 15 446 |
| Übernachtungen insgesamt | 141 652 |
| Auslandsgäste | 27 244 |

Herkunft der Touristen 2017 (Quelle: IT.NRW)

| Herkunftsland | Gäste | Übernachtungen |
|----------------------------|--------|----------------|
| Bundesrepublik Deutschland | 71 897 | 114 408 |
| Ausland | 15 446 | 27 244 |
| Europa | 11 441 | 19 288 |
| Afrika | 196 | 590 |
| Asien | 1 923 | 3 948 |
| Amerika | 1 115 | 2 093 |
| Australien, Neuseeland | 96 | 167 |

Kraftfahrzeugbestand 01.01.2018

(Quelle: Kraftfahrtbundesamt)

| | |
|----------------------|--------|
| insgesamt | 67 922 |
| PKW (privat genutzt) | 50 498 |
| Motorisierungsgrad | 56,5 |

Die 6 Partnerstädte von Siegen:

Partnerstadt (Berlin-)Spandau (Deutschland)

Partnerstadt Katwijk, früher Rijnsburg (Niederlande)

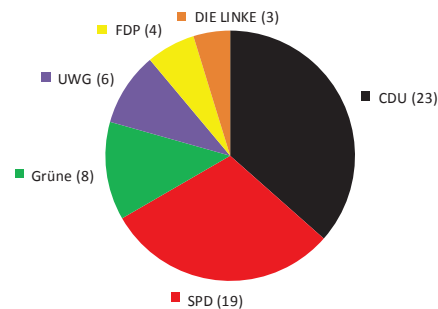
Partnerstadt Leeds (Großbritannien)

Partnerstadt Ypern (Belgien)

Partnerstadt Zakopane (Polen)

Partnerstadt Plauen (Deutschland)

Fraktionen im Siegener Stadtrat (Sept. 2018)



Bürgermeister: Steffen Mues
(seit 1. Oktober 2007)

Impressum

Universitätsstadt Siegen

Statistikstelle

Weidenauer Straße 211, 57076 Siegen

Telefon: (0271) 404-2418

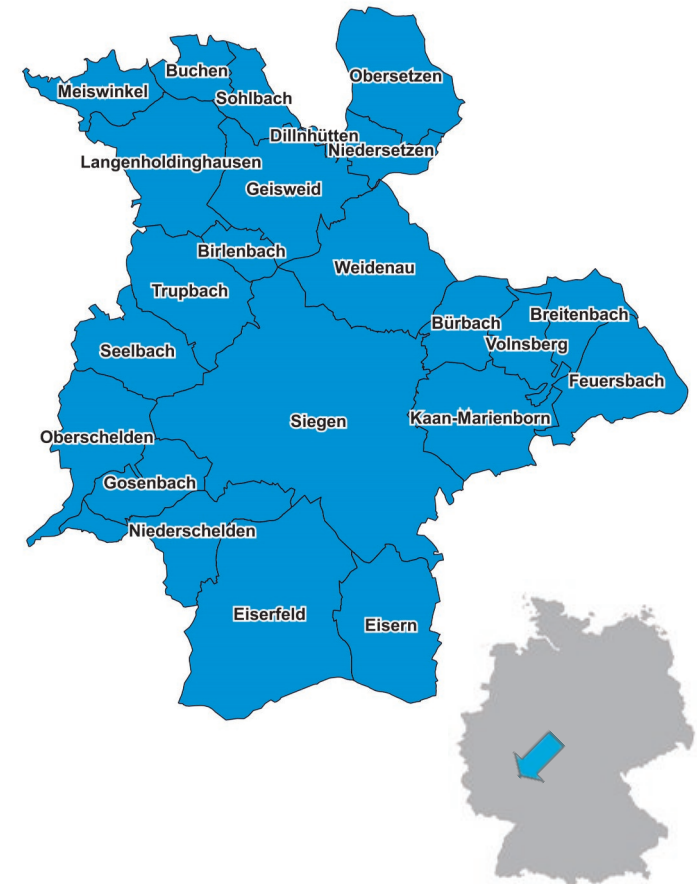
E-Mail: statistik@siegen.de

Internet: www.siegen.de

Facebook: www.facebook.com/universitaetsstadt.siegen

Twitter: www.twitter.com/stadt_siegen

Stand: September 2018



Zahlen & Fakten

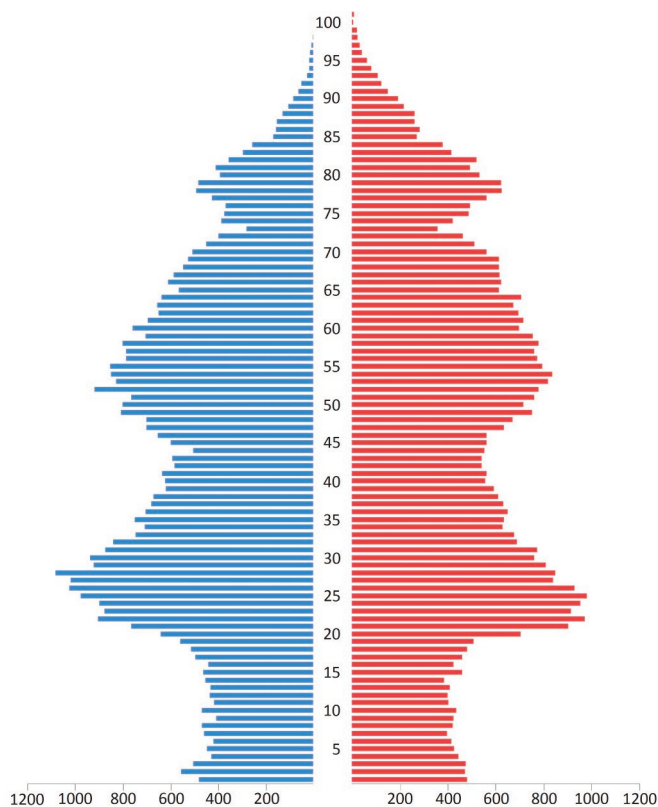
2018



Bevölkerung 31.12.2017

| | |
|-------------------------------------|---------|
| Bevölkerung mit Hauptwohnsitz | 105 624 |
| männlich | 52 462 |
| weiblich | 53 162 |
| evangelisch | 41 790 |
| katholisch | 21 802 |
| Ausländer | 15 077 |
| Einwohner mit Migrationshintergrund | 25 638 |
| Bevölkerungsdichte (Einwohner/ha) | 9,2 |

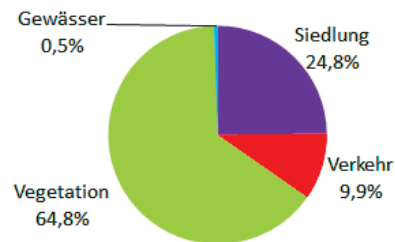
Alterspyramide 31.12.2017



Geografische Lage

| | |
|-----------------------|--|
| Gesamtfläche | 114,7 km ² |
| Höchster Punkt: | 499,2m über NN |
| Niedrigster Punkt: | 213,5m über NN |
| Größte Ausdehnung | Ost-West: 14,5 km Nord-Süd: 15,5 km |
| Länge der Stadtgrenze | 70 km |

Fläche 31.12.2017 nach tatsächlicher Nutzung



Entfernung der Stadt Siegen zu den nahegelegenen internationalen Flughäfen

| | |
|-------------------|---------|
| Köln-Bonn | 75,5 km |
| Frankfurt am Main | 96,7 km |
| Düsseldorf | 95,5 km |

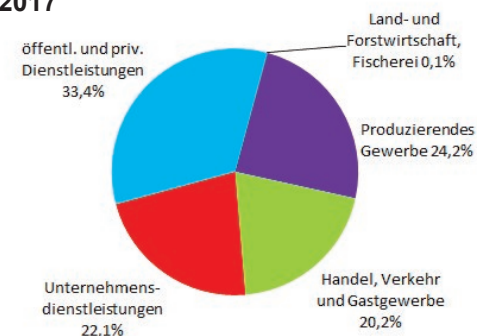
Arbeitsmarkt (Quellen: BA und IT.NRW)

| | |
|---|---|
| Sozialversicherungspflichtig Beschäftigte am Arbeitsort (30.06.2017) | 49 206 |
| Sozialversicherungspflichtig Beschäftigte mit Wohnort Siegen (30.06.2017) | 38 814 |
| Arbeitslose (31.12.2017) | 3 608 |
| Pendler (30.06.2017) | Einpendler: 27 891 Auspender: 17 515 |

Gewerbemeldungen 2017 (Quelle: IT.NRW)

| | |
|--------------------|-----|
| Gewerbemeldungen | 859 |
| Gewerbeabmeldungen | 901 |

Beschäftigte nach Wirtschaftsbereichen 30.06.2017



Hebesätze 2018

| | |
|---------------|------|
| Gewerbesteuer | 485% |
| Grundsteuer A | 225% |
| Grundsteuer B | 525% |

Allgemeinbildende Schulen Schuljahr 2017/2018 (Quelle: IT.NRW)

| | |
|------------------------------|----------------------|
| 19 Grundschulen | 3 338 Schüler/innen |
| 3 Hauptschulen | 721 Schüler/innen |
| 1 Sekundarschule | 91 Schüler/innen |
| 6 Förder- und Waldorfschulen | 955 Schüler/innen |
| 4 Realschulen | 1 224 Schüler/innen |
| 5 Gymnasien | 3 295 Schüler/innen |
| 3 integrierte Gesamtschulen | 2 441 Schüler/innen |
| Gesamt | 12 065 Schüler/innen |